






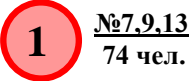























УСЛОВНЫЕ ОБОЗНАЧЕНИЯ

	- жилые дома, дерев. 1эт;		- ДЭС;
	- промышленные (хозяйственные) объекты;		- трансформаторные подстанции;
	- социально – значимые объекты;		- линии эл. снабжения 35 кВ;
	- 1-этажные дома (кирпич, бетон);		- линии эл. снабжения 0,4 кВ;
	- 2-этажные дома (кирпич, бетон);		- сборный эвакуационный пункт (в числ. номера припис. домов, человек)
	- 3-этажные и более дома (кирпич, бетон);		
	- 1-этажные жилые дома (кирпич, бетон);		- маршруты эвакуации населения (1- номер маршрута, 13 – количество эвакуируемых домов, 1- колонн, 74 -)чел. А - автомобильный
	- 2-этажные и более дома (деревянные);		- метеорологический пост;
	- стационарный пост ДПС;		- пункты временного размещения населения;
	- сельская больница (мех.пункт) с указанием номера и кол. коек;		- газораспределительный пункт;
	- автотрассы федерального значения		- линии газоснабжения;
	- зона ответственности ГИБДД;		- линии теплоснабжения;
	- аварийно-опасные участки трассы;		- жилые дома центрального отопления;
	- вертолётная площадка;		- жилые дома печного отопления;
	- мост;		- зона возможного риска при аварии на газо-, нефтепроводе;
	- ж\д станция;		- компрессорная станция;
	- железная дорога;		- хранилища газа, 2- млн.куб.м;
	- тепловой пункт;		- места пересечений с преградами (мосты, автодороги, ж\д, водные объекты, овраги и т.д.);
	- котельные;		- критический уровень подтопления;
	- водонапорная башня;		- средний уровень подтопления;
	- колодец;		- максимальный уровень подтопления;
	- очистное сооружение;		- нефтебазы и другие объекты нефтяного комплекса. (нефтеналивные сатнции, мазутохранилища и др.);
	- водозаборная станция;		- насосные станции;
	- линии водоснабжения;		- газопровод;
	- нефтепровод;		

ПАСПОРТ ТЕРРИТОРИИ СЕЛЬСКОГО ПОСЕЛЕНИЯ

(общая информация)

на территории деревни Усыбаш муниципального района Стерлитамакский район

